

**Helyi vízgazdálkodási hatósági jogkörbe tartozó kutak vízjogi
üzemeltetési és fennmaradási engedély iránti kérelem**

Illetékbélyeg

1. **A kérelmező :**
 neve:
 címe (állandó lakhelye):
 anyja neve:
 születési helye, ideje:

2. **A vízjogi létesítési engedély** (fennmaradási engedély esetén nem kell kitölteni)
 száma:
 kelte:
 kiállító hatóság:

3. **A kút helye**
 irányítószám: település:
 közterület jellege (utcanév), házszáma:
 helyrajzi száma:
 koordináták (földrajzi vagy EOVS):
 terepszint (mBf):

4. **A vízhasználat célja** (a megfelelőt húzza alá)
 • háztartási vízigény
 • házi ivóvízigény

5. **A kút műszaki adatai**
 5.1. talpmélység (terepszint alatt - méter):
 nyugalmi vízszint (terepszint alatt - méter):

5.2 csak fúrt kút esetében
 5.2.1. iránycső:
 anyaga:
 átmérője :
 rakathossz:
 5.2.2. csővezet:
 anyaga:
 átmérője :
 rakathossz:
 5.2.3. szűrőzött szakasz:
 mélységköze:
 átmérője:
 kialakítása:
 típusa
 5.2.4. a kút-felső rész kialakítása (a megfelelőt húzza alá)
 • akna
 • kútház
 • kútszekrény
 • kútsapka

5.3. csak ásott kút esetében:

5.3.1. kútfalazat:

anyaga:
átmérője (mm/mm):
helye (m-m)
vízbeáramlás helye (a megfelelőt húzza alá)

- nyitott kúttalp
- nyitott falazat

helye (mindkét esetben m-m):

5.3.2. a kút lezárása

fedlap:
anyaga:

5.4. A vízkitermelés módja (a megfelelőt húzza alá)

- kézi
- gépi

5.5. A használat során keletkező szennyvíz:

mennyisége:
elhelyezése:

Nyilatkozat:

A kérelemben a közölt adatok a valóságnak megfelelnek, a kút úgy került kialakításra, hogy abba a felszínről szennyeződés vagy csapadékvíz nem kerülhet.

Kelt:

.....
tulajdonos

Fennmaradási engedély esetén a felszín alatti vízkészletekbe történő beavatkozás és a vízkútfúrás szakmai követelményeiről szóló 101/2007. (XII.23.) KvVm rendelet 13. §-ában megjelölt szakember aláírása:

.....
kivitelező

Kérelemhez mellékelni kell:

- Ivóvízcélú felhasználás esetén a vizek hasznosítását, védelmét és kártételeinek elhárítását szolgáló tevékenységekre és létesítményekre vonatkozó általános szabályokról szóló 147/2010. (IV. 29.) Korm. rendelet szerinti vízminőség-vizsgálat eredményét igazoló dokumentum.
- Adatlap
- Helyszínrajz
- Fényképfelvétel a kútról és környezetéről.

Továbbá fűrt kút esetében:

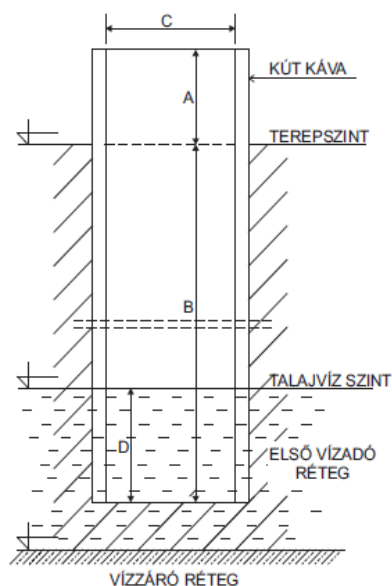
- A felszín alatti vízkészletekbe történő beavatkozás és a vízkútfúrás szakmai követelményeiről szóló 101/2007. (XII. 23.) KvVM rendelet 13. § (2) bekezdésének való megfelelés igazolása.

(A felszín alatti vízkészletekbe történő beavatkozás és a vízkútfúrás szakmai követelményeiről szóló 101/2007. (XII. 23.) KvVM rendelet 13. § (2) bekezdése: Kút kivitelezését - beleértve annak felújítását, javítását és megszüntetését is - az végezheti, aki a) az Országos Képzési Jegyzék szerint vízkútfúró szakképesítést szerzett, vagy olyan szakirányú középfokú végzettséggel rendelkezik, amelyhez tartozó tantárgyi képzés és vizsga a kút kivitelezésének elméleti és gyakorlati szinten történő elsajátítását igazolja, vagy szakirányú felsőfokú végzettséggel rendelkezik és kút-kivitelezési jogosultsággal rendelkező személy az elsajátított kút-kivitelezési gyakorlatot számára igazolja, valamint b) a vízkutatási és vízfeltárási célból végzett fúrási, kútépítési, kúttisztítási, kútfelújítási, kútjavítási berendezésre vonatkozóan a bányafelügyelet által kiadott, a bányafelügyelet műszaki-biztonsági előírásainak való megfelelést tanúsító igazolásával, vagy a gépek biztonsági követelményeiről és megfelelőségének tanúsításáról szóló miniszteri rendelet szerinti EK megfelelőségi nyilatkozattal rendelkezik.”)

ADATLAP

Vízjogi üzemeltetési és fennmaradási engedélyhez

Ásott kút



A: KÁVA MAGASSÁG

..... M

B: KÚT MÉLYSÉG

..... M

C: KÚT ÁTMÉRŐ

..... M

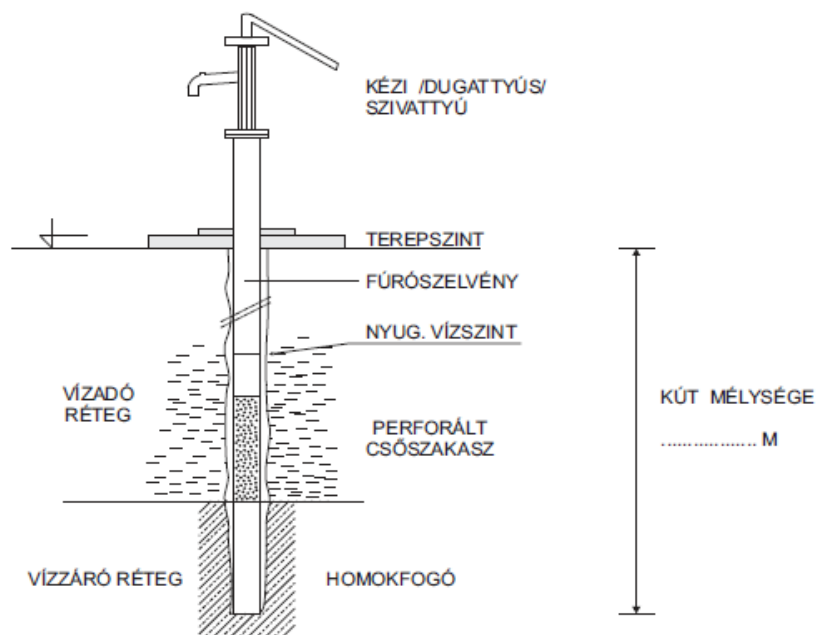
D: VÍZOSZLOP
MAGASSÁG:

..... M

Név:		Cím:	
Hrsz.:		Tel.:	
Kútásás időpontja*:		Kútásó neve*:	
Tulajdonos aláírása		Kútásó aláírása*	
Helyszíni szemlét végző neve:			
Megjegyzés:		Időpont:	
Szemlét végző aláírása			

*ha ismert

ADATLAP
Vízjogi üzemeltetési és fennmaradási engedélyhez
Fúrt kút



Név:		Cím:	
Hrsz.:		Tel.:	
Kútfúrás időpontja*:		Kútfúró neve*:	
Tulajdonos aláírása		Kútfúró aláírása*	
Helyszíni szemlét végző neve:			
Megjegyzés:		Időpont:	
Szemlét végző aláírása			

*ha ismert

**Helyi vízgazdálkodási hatósági jogkörbe tartozó kutak vízjogi
létesítési engedély iránti kérelem**

Illeték-
bélyeg

1. **A kérelmező :**
 neve:
 címe (állandó lakhelye):
 anyja neve:
 születési helye, ideje:

2. **A vízjogi létesítési engedély** (fennmaradási engedély esetén nem kell kitölteni)
 száma:
 kelte:
 kiállító hatóság:

3. **A tervezett kút helye**
 irányítószám: település:
 közterület jellege (utcanév), házszáma:
 helyrajzi száma:
 koordináták (földrajzi vagy EOVS):
 terepszint (mBf):

4. **A vízhasználat célja** (a megfelelő t húzza alá)
 • háztartási vízigeny
 • házi ivóvízigeny

5. **A tervezett kút műszaki adatai**
 5.1. talpmélység (terezszint alatt - méter):
 Becsült nyugalmi vízszint (terezszint alatt - méter):

- 5.3 csak fúrt kút esetében**
 5.2.4. iránycső:
 anyaga:
 átmérője :
 rakathossz:
 5.2.5. csővezet:
 anyaga:
 átmérője :
 rakathossz:
 5.2.6. szűrőzött szakasz:
 mélységköze:
 átmérője:
 kialakítása:
 típusa
 5.2.4. a kút-felsőrészt tervezett kialakítása (a megfelelő t húzza alá)
 • akna
 • kútház
 • kútszekrény
 • kútsapka

6. **A használat során keletkező szennyvíz elhelyezési módja:**

.....
.....
.....
.....
.....
.....

Nyilatkozat:

A kérelemben a közölt adatok a valóságnak megfelelnek, a kút az érvényes műszaki, biztonsági, vízgazdálkodási és környezetvédelmi előírásoknak megfelelően kerül kialakításra.

Kelt:

.....
tulajdonos

Fúrt kút esetén:

.....
kivitelező

Kérelemhez mellékelni kell:

- Helyszínrajz
- Adatlap
- Fúrt kút esetében:

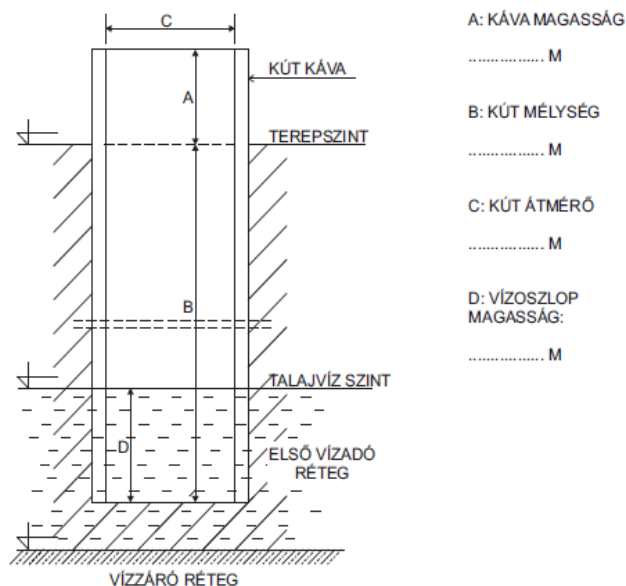
A felszín alatti vízkészletekbe történő beavatkozás és a vízkútfúrás szakmai követelményeiről szóló 101/2007. (XII. 23.) KvVM rendelet 13. § (2) bekezdésének való megfelelés igazolása.

(A felszín alatti vízkészletekbe történő beavatkozás és a vízkútfúrás szakmai követelményeiről szóló 101/2007. (XII. 23.) KvVM rendelet 13. § (2) bekezdése: Kút kivitelezését - beleértve annak felújítását, javítását és megszüntetését is - az végezheti, aki a) az Országos Képzési Jegyzék szerint vízkútfúró szakképesítést szerzett, vagy olyan szakirányú középfokú végzettséggel rendelkezik, amelyhez tartozó tantárgyi képzés és vizsga a kút kivitelezésének elméleti és gyakorlati szinten történő elsajátítását igazolja, vagy szakirányú felsőfokú végzettséggel rendelkezik és kút-kivitelezési jogosultsággal rendelkező személy az elsajátított kút-kivitelezési gyakorlatot számára igazolja, valamint b) a vízkutatási és vízfeltárási célból végzett fúrási, kútépítési, kúttisztítási, kútfelújítási, kútjavítási berendezésre vonatkozóan a bányafelügyelet által kiadott, a bányafelügyelet műszaki-biztonsági előírásainak való megfelelést tanúsító igazolásával, vagy a gépek biztonsági követelményeiről és megfelelőségének tanúsításáról szóló miniszteri rendelet szerinti EK megfelelőségi nyilatkozattal rendelkezik.)

ADATLAP

Vízjogi létesítési engedélyhez

Ásott kút

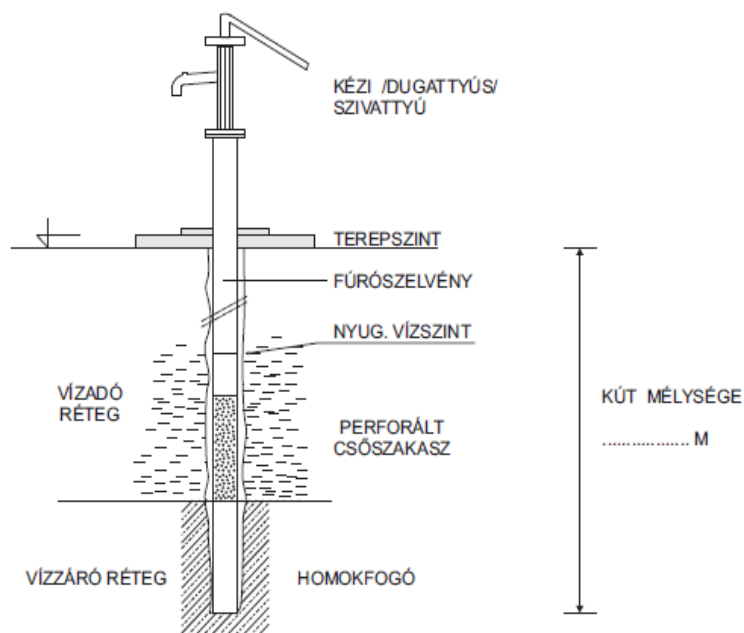


(tervezett adatokat kell megadni)

Név:		Cím:	
Hrsz.:		Tel.:	
Kútásás időpontja*:		Kútásó neve*:	
Tulajdonos aláírása		Kútásó aláírása*	
Helyszíni szemlét végző neve:			
Megjegyzés:		Időpont:	
Szemlét végző aláírása			

*ha ismert

ADATLAP
Vízjogi létesítési engedélyhez
Fúrt kút



(tervezett mélységet kell megadni)

Név:		Cím:	
Hrsz.:		Tel.:	
Kútfúrás időpontja*:		Kútfúró neve*:	
Tulajdonos aláírása		Kútfúró aláírása*	
Helyszíni szemlét végző neve:			
Megjegyzés:		Időpont:	
Szemlét végző aláírása			

*ha ismert

**A helyi vízgazdálkodási hatósági jogkörbe tartozó kutak
vízjogi megszüntetési engedélyezési eljáráshoz szükséges
dokumentáció tartalma**

Illeték-
bélyeg

1. **A kérelmező :**
 neve:
 címe (állandó lakhelye):
 anyja neve:
 születési helye, ideje:

2. **A vízjogi létesítési engedély (fennmaradási engedély esetén nem kell kitölteni)**
 száma:
 kelte:
 kiállító hatóság:

3. **A kút helye**
 irányítószám: település:
 közterület jellege (utcanév), házszáma:
 helyrajzi száma:
 koordináták (földrajzi vagy EOVI):
 terepszint (mBf):

4. **A megszüntetés tervezett műszaki megoldása**

Kelt:

.....
tulajdonos aláírása

A kérelemhez mellékelni szükséges:

- Helyszínrajz
- Fúrt kút esetén: A felszín alatti vízkészletekbe történő beavatkozás és a vízkútúrás szakmai követelményeiről szóló 101/2007. (XII. 23.) KvVM rendelet 13. § (2) bekezdésének való megfelelés igazolása.